

2000・Vista
Windows XP

豊富な入力・出力機能を強化して低価格で販売中！

DXF・SXF・DWG ファイルの出力機能を最新版にバージョンアップ！

図面ビューア機能に簡易図面編集機能を追加しました。

測量座標の入力編集機能と図面描画機能を追加しました。

図面ビューアシステム

ホームページ <http://www.sunsystem-web.co.jp>



図面ビューアシステム は官公庁・測量会社・建築事務所・工務店・建設会社土地家屋調査士・司法書士等の皆様が測量図面を簡易にパソコンで見たい！・エクセルファイルの測量座標リストを測量図面にしたい等の希望から低価格なシステムを開発しました。

■ エクセルダイレクトビューア機能

エクセルファイルをマウスでつかんでシステムエリアにドラッグ・イン⇒エクセルデータが図面にダイレクト変換して表示します！

(エクセル・CSV のデータをビューア表示)

■ SIMAデータの図面表示機能

SIMA ファイルをマウスでつかんでシステムエリアにドラッグ・イン⇒SIMA(座標・画地)データが図面にダイレクト変換して表示します！

(SIMA データのビューア表示)

■ 測量データチェック計算機能搭載

面積・点間距離方向角・挟角・垂点計算・他

■ 画地・座標リスト作成機能

座標・画地データをエクセルに出力・表示・印刷
座標・画地データをSIMAクリップボードに出力
エクセルにダイレクト表示・エクセルで表作成

■ 簡易編集機能

文字作画・移動・削除及び線作画

■ 測量座標入力機能(エクセル入力)

測量座標を入力する機能を標準装備
プロット入力機能(測量専用マーク対応)

■ 図面のインポート・エクスポート

インポート対応……DXF・DWG
エクスポート対応……DXF・DWG・SXF(p-21)

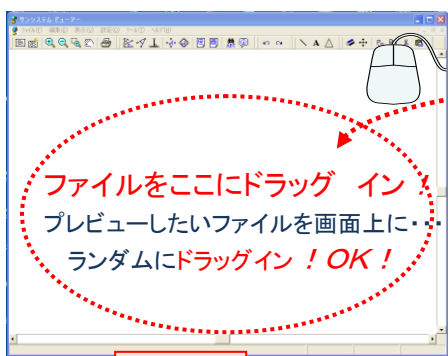
図面に関する専用便利機能を搭載した図面ビューアシステムです！

株式会社 サンシステム

図面ビューアシステム

(サンビューア)

図面データ・測量データ等を表示するには、高価なCADプログラム・測量プログラムが必要です。エクセルで座標リストを作成したファイルが測量図面として表示・測量チェック計算ができ、また簡単な測量図面を作成したり個々のデータを変換し保存ファイルを作成します！市町村(建設課)担当者・工務店・建築事務所・建設会社等のお役にたてるシステムです。CADデータの電子データファイルSXF (P-21) 出力にも対応しました。

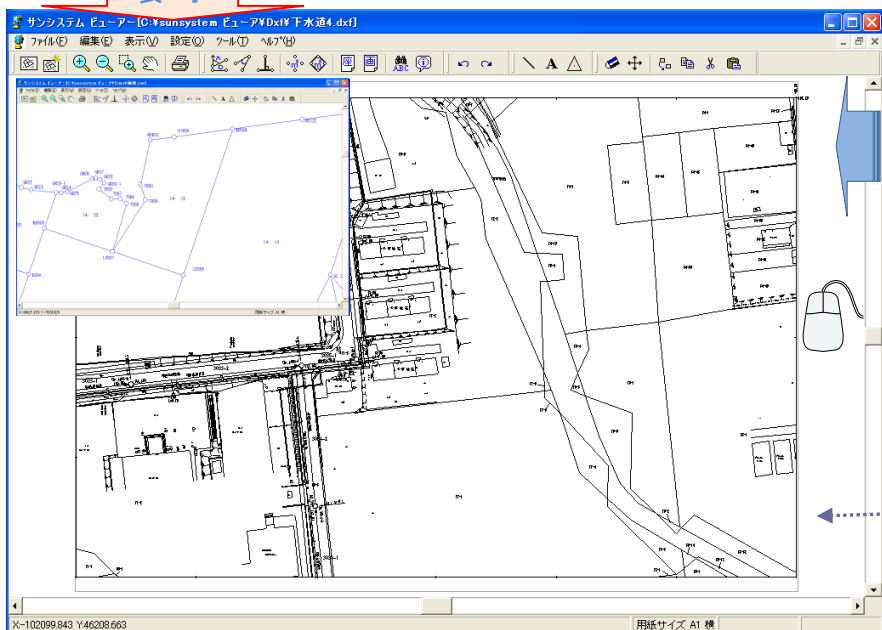


ファイルをここにドラッグ イン
プレビューしたいファイルを画面の上に
ランダムにドラッグイン！OK！

表示

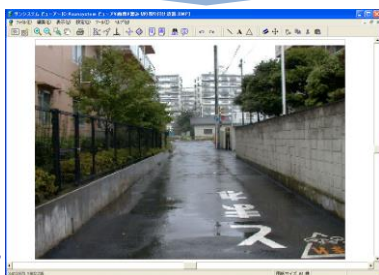
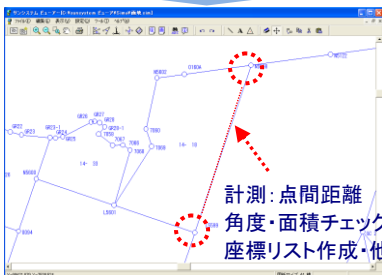
ビューア画面にファイルをマウスでドラッグするだけで保存データを簡単に画面表示します。

ビューア画面の表示はファイルの拡張子(種類)に関係なく画面表示します。(表示は順不同)



表示

表示



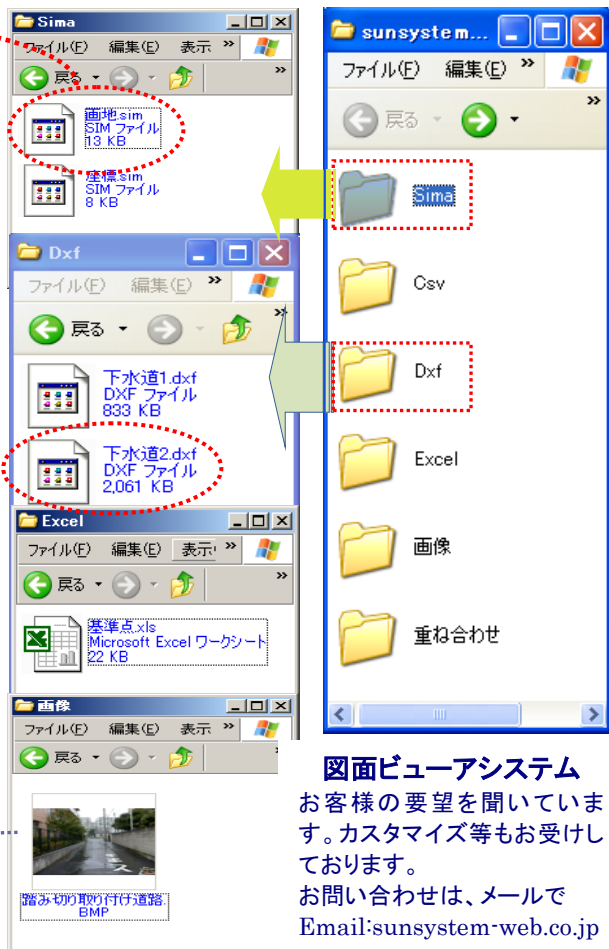
ビューア対応ファイル; SIMA、エクセル、CSVファイルは座標・画地、DXF、DWG、SXF画像BMP, TIFF, JPEG・他の互換

■図面データ
(対応CADデータ)
DXF・DWG
SXF (P-21)

■テキスト・データ
SIMA
CSV
エクセル

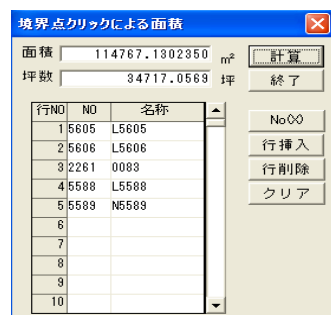
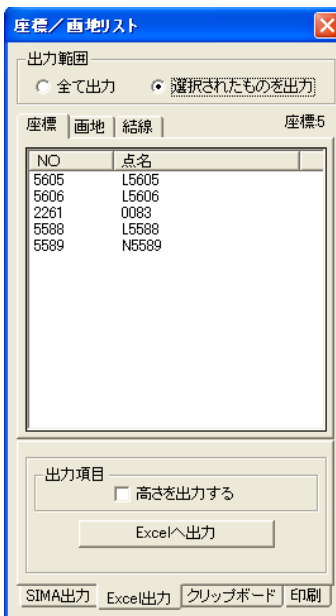
■画像・データ
TIFF
JPEG
BMP

Windows は米国マイクロソフト社の商標登録です。



図面ビューアシステム
お客様の要望を聞いています。カスタマイズ等もお受けしております。
お問い合わせは、メールで
Email:sunsystem-web.co.jp

画地・座標リスト & 面積計測表示



チェック計算機能 & リスト作成

チェック計算機能(方向角と距離・夾角測定・垂点計算、境界点面積・ポリゴン面積、座標情報・

SUNSYSTEM

札幌・東京・福岡

ホームページ <http://www.sunsystem-web.co.jp>

開発・販売元 株式会社 サンシステム
本社 〒005-0013 札幌市南区真駒内緑町1丁目 2-3-320
電話 (011) 581-1266 FAX (011) 584-6307

■ お問い合わせ